

План-схема района расположения ОУ

Пути движения транспортных средств и детей (обучающихся)

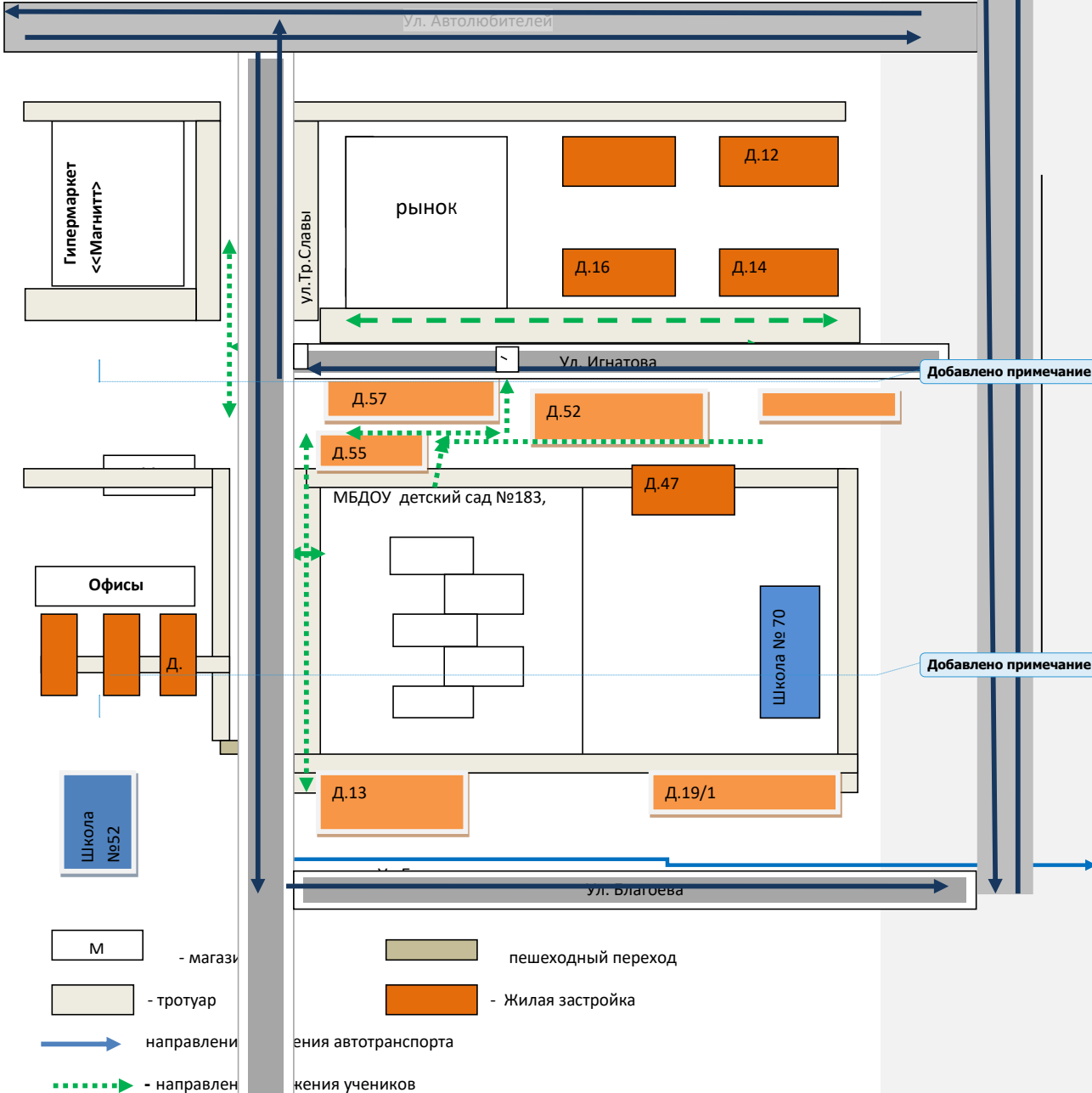
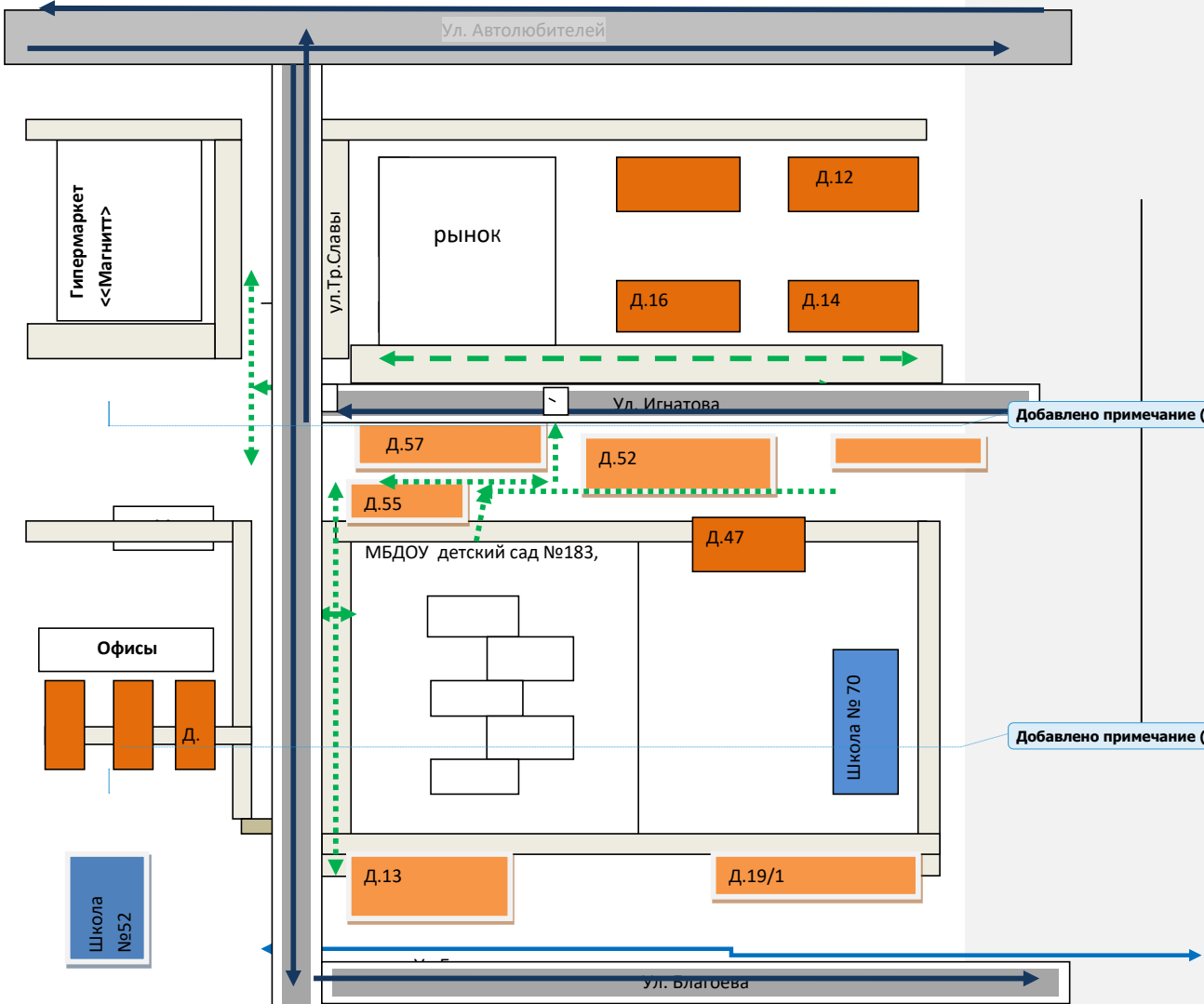


Схема организации дорожного движения в непосредственной близости от образовательного учреждения с размещением соответствующих технических средств, маршруты движения детей и расположение парковочных мест



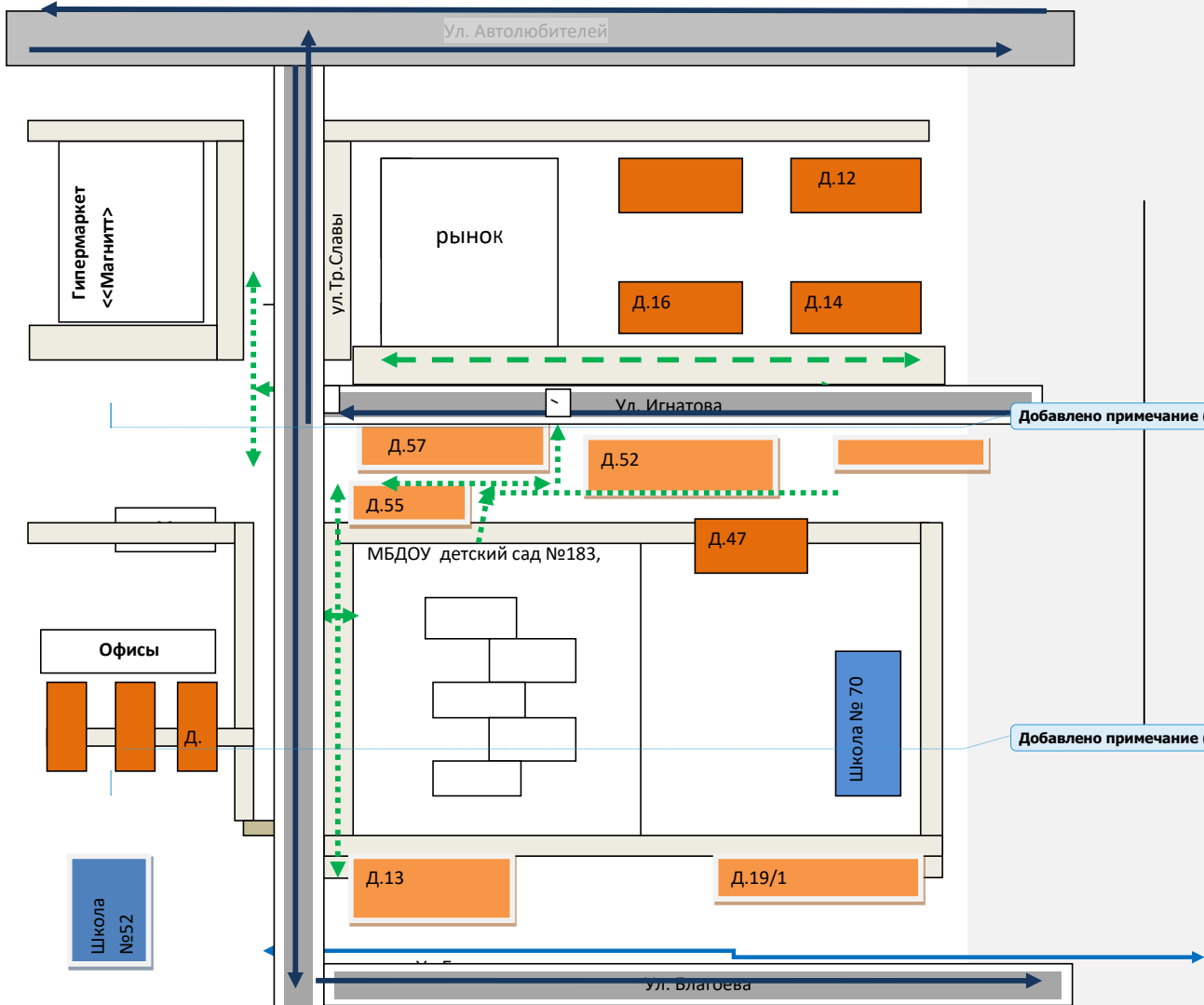
Добавлено примечание ([P3]):

Добавлено примечание ([P4]):

- М - магазин
- тротуар
- - направление движения автотранспорта
- ⋯→ - направление движения учеников

- пешеходный переход
- Жилая застройка

Схема организации дорожного движения в непосредственной близости от образовательного учреждения с размещением соответствующих технических средств, маршруты движения детей и расположение парковочных мест



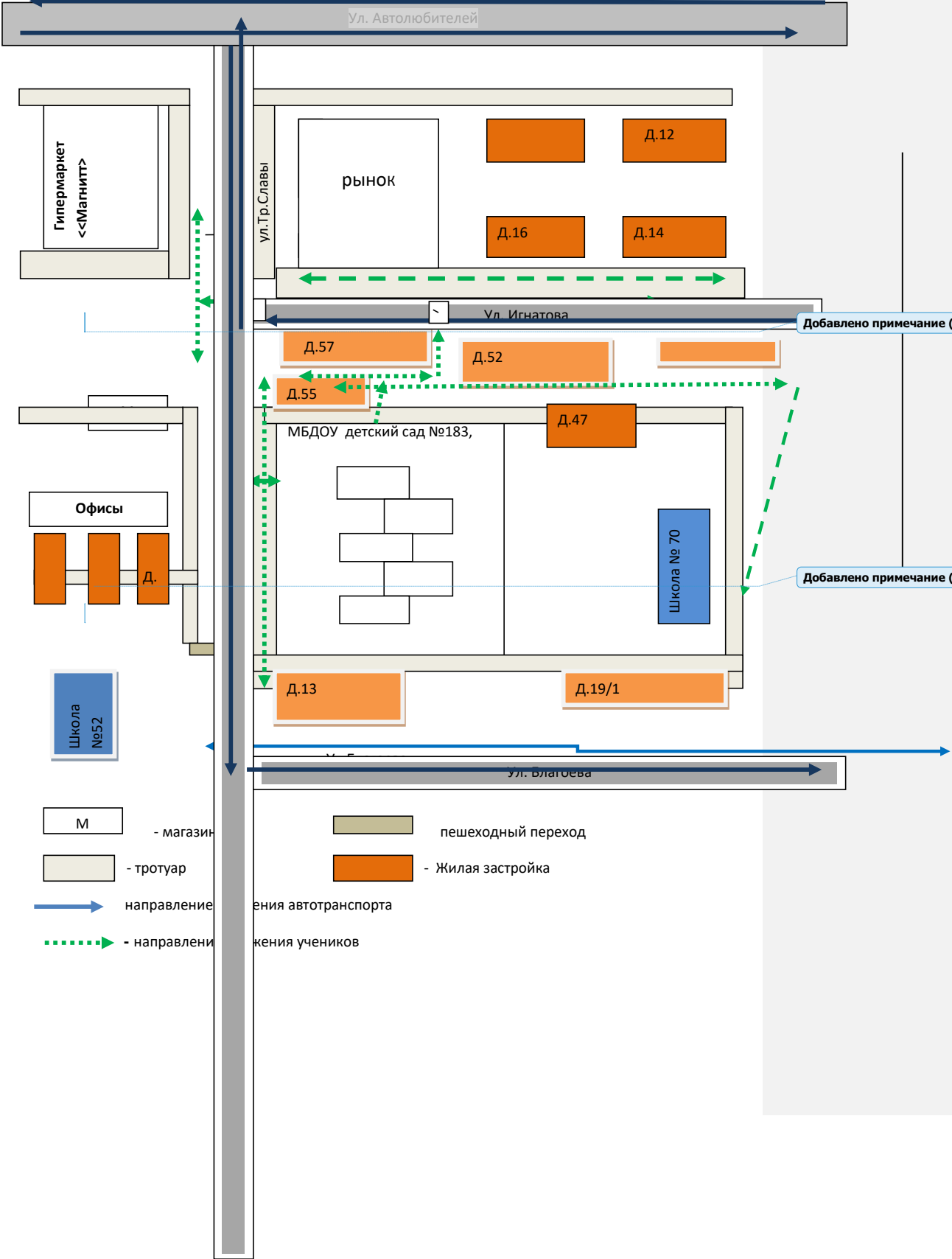
- М - магазин
- тротуар
- - направление движения автотранспорта
- - направление движения учеников

- пешеходный переход
- Жилая застройка

Добавлено примечание ([P5]):

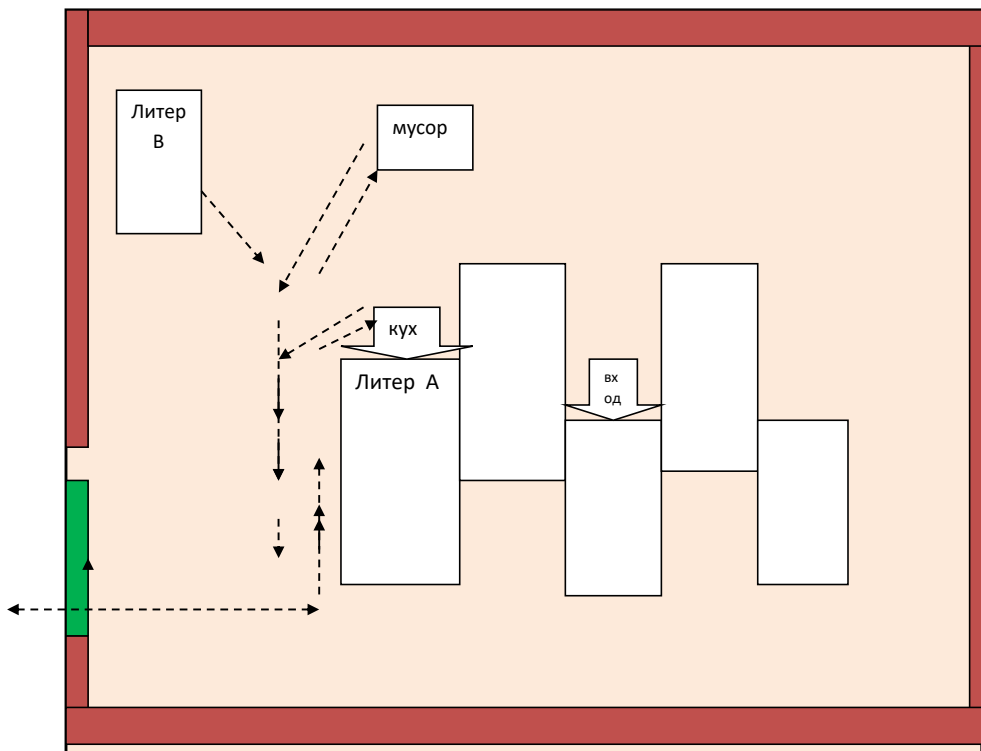
Добавлено примечание ([P6]):





Маршруты движения организованных групп детей от ОУ к школе № 70



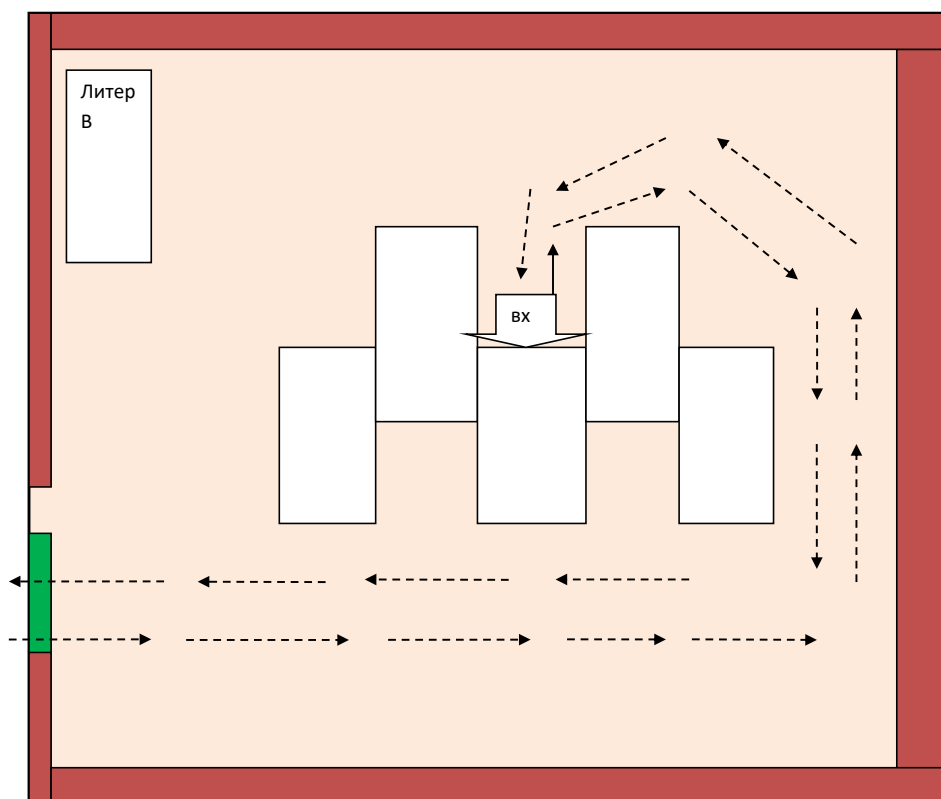
Пути движения транспортных средств к местам разгрузки/погрузки и рекомендуемые пути передвижения детей по территории образовательного учреждения





Пути движения транспортных средств к местам разгрузки/погрузки



-  - территория детского сада
-  - ограждение территории (забор)
-  - въезд на территорию
-  - направление движения автотранспорта на территории

Пути передвижения детей по территории образовательного учреждения



-  - территория школы
-  - ограждение территории (забор)
-  - вход/выход на территорию (ворота)
-  - направление передвижения детей на территории